

Sammanträdesdatum

2016-12-15

Plats och tid Sammanträdesrum Miljökontoret Bengtsfors, 2016-12-15,  
kl. 12.00-13.30, 15.00-16.00

Beslutande Kjell-Åke Andersson (c) ordförande  
Kerstin Fredriksson (s) vice ordförande  
Bo Thorn (s)  
Lars-Inge Fahlén (s)  
Göran Färnström (c)  
Maino Svensson (c)  
Lars Nilsson (s)  
Jörgen Eriksson (KiM) tjänstgörande ersättare för Lill  
Kristoffersson (mp)

Övriga deltagande Therése Karlsson, ersättare  
Karl-Erik Segersax, ersättare  
Lars-Gunnar Larsson, ersättare  
Dan Gunnardo, miljöchef  
Marie Johansson, nämndsekreterare

Utses att justera Lars-Inge Fahlén

Justeringens tid och plats Ed 2016-12-21, kl 09.00 Paragraf §§ 90-98  
Paragraf §§ 102-103

Underskrifter Sekreterare   
Marie Johansson

Ordförande/Delegat   
Kjell-Åke Andersson

Justerande   
Lars-Inge Fahlén

**ANSLAG/BEVIS**


Protokollet är justerat. Justeringen har tillkännagivits genom anslag  
Organ Dalslands miljönämnd

Sammanträdesdatum 2016-12-15

Datum för anslags uppsättande 2016-12-22 Datum för anslags nedtagande 2017-01-16

Förvaringsplats för protokollet Dalslands Miljökontor

Underskrift

  
Marie Johansson

Utdragsbestyrkande

Sammanträdesdatum

2016-12-15

Plats och tid Miljökontoret Bengtsfors, 2016-12-15  
kl. 13.30 – 15.00

Beslutande Kjell-Åke Andersson (c) ordförande  
Kerstin Fredriksson (s) vice ordförande  
Bo Thorn (s)  
Lars-Inge Fahlén (s)  
Göran Färnström (c)  
Maino Svensson (c)  
Lars Nilsson (s)  
Jörgen Eriksson (KIM) tjänstgörande ersättare för Lill  
Kristoffersson (mp)

Övriga deltagande Therése Karlsson, ersättare  
Karl-Erik Segersax, ersättare  
Lars-Gunnar Larsson, ersättare  
Dan Gunnardo, miljöchef  
Marie Johansson, nämndsekreterare  
Jan Sandell, miljöstrateg - § 99

Utses att justera Lars-Inge Fahlén

Justeringens tid och plats Direktjustering Paragraf DMN § 99-101

Underskrifter Sekreterare   
Marie Johansson

Ordförande/Delegat   
Kjell-Åke Andersson

Justerande   
Lars-Inge Fahlén

**ANSLAG/BEVIS**


Protokollet är justerat. Justeringen har tillkännagivits genom anslag

Organ Dalslands miljönämnd

Sammanträdesdatum 2016-12-15

Datum för anslags uppsättande 2016-12-16 Datum för anslags nedtagande 2017-01-10

Förvaringsplats för protokollet Dalslands Miljökontor

Underskrift   
Marie Johansson

Utdragsbestyrkande

Sammanträdesdatum

2016-12-15

DMN § 90


### Fastställande av föredragningslista

Ordföranden öppnade mötet och föreslog föredragningslista.

Tre övriga frågor anmäldes.

Föredragningslistan fastställdes.

Justerandes sign



Utdragsbestyrkande

Sammanträdesdatum

2016-12-15

§ 91

**Val av justerare**

Till justerare valdes Lars-Inge Fahlén.

Justerandes sign



Utdragsbestyrkande

Sammanträdesdatum

2016-12-15

DMN § 92

**Föregående protokoll**

Ingen erinran.

Protokollet läggs till handlingarna.

Justerandes sign



Utdragsbestyrkande

Sammanträdesdatum

2016-12-15

DMN § 93

### **Redovisning av delegationsbeslut**


Delegationsbeslut för perioden 2016-10-01 – 2016-11-15 redovisas enligt ärendelista som bilaga.

Originalbeslut finns med i pärm.

### **Dalslands miljönämnds beslut**

Nämnden godkänner redovisningen.

Justerandes sign



Utdragsbestyrkande

Sammanträdesdatum

2016-12-15

DMN 94

### **Ekonomisk prognos november 2016**

Miljöchefen redovisar ekonomisk status per november 2016.

Det underskott som miljöchefen tidigare informerat om ser ut att bli något lägre än väntat. Detta beror dels på en mindre ökning av intäkterna samt lägre personalkostnader än väntat beroende på 2 vakanser som ännu ej är tillsatta.

#### **Beredning:**

Presidium 2016-12-01

Miljöchefens förslag till beslut

### **Dalslands miljönämnds beslut**

Nämnden tackar för redovisningen.

Justerandes sign



Utdragsbestyrkande

Sammanträdesdatum

2016-12-15

DMN § 95

### **Detaljbudget 2017**

Miljöchefen presenterar förslag till detaljbudget 2017 för miljö- och energinämndens verksamhet.

Till följd av ombildandet av; Dalslandskommunernas kommunalförbund till Dalslands miljö- och energiförbund, Dalslands miljönämnd till Dalslands miljö- och energinämnd samt Dalslands miljökontor till Dalslands miljö- och energikontor har kostnader och intäkter fördelats mellan miljö, energi respektive förbundskansli.

Miljö- och energidelen kommer att fogas samman i en gemensam detaljbudget inför 2017. De ökade kostnaderna för miljö- och energinämnden beror på att arvoden ökat på grund av att Melleruds arvodesregler tillämpas från och med 2017 (tidigare tillämpades Bengtsfors arvodesregler)

Detaljbudgeten 2017 för miljö och energi sammantaget kommer att visa ett budgeterat underskott på 196 000 kr. Detta är i enlighet med tidigare beslut av direktionen (ianspråktagande av eget kapital).

#### **Beredning:**

Presidium 2016-12-01

Miljöchefens förslag till beslut

### **Dalslands miljönämnds beslut**

Dalslands miljönämnd antar miljöchefens förslag och beslutar fastställda detaljbudget för verksamhetsåret 2017.

Justerandes sign



Utdragsbestyrkande



Sammanträdesdatum

2016-12-15

DMN § 96

### **Verksamhets- och tillsynsplan 2017**

Miljöchefen redovisar förslag till verksamhets- och tillsynsplanplan 2017.

De faktorer som i huvudsak har varit styrande för planens inriktning har varit följande:

- Lagstiftningens intentioner och nämndens ansvar som myndighet
- De nationella miljökvalitetsmålen
- Riktlinjer från centrala myndigheter
- Dalslandsperspektivet
- Budget i balans
- Kommunspecifika mål och inriktningar
- Miljönämndens behovsutredning
- Erfarenheter från verksamheten under 2015
- Synpunkter från nämndens verksamhetsplanering 2016.

#### **Beredning:**

Presidium 2016-12-01

Miljöchefens förslag till beslut

### **Dalslands miljönämnds beslut**

Nämnden beslutar att anta förslaget till verksamhets- och tillsynsplan för år 2017 med nedanstående tillägg som återges i kursiv stil.

Arbetsområde Mark, vatten och resurshushållning (MVR):

Mål 5: Samtliga flytgödsel- och urinbrunnar ska ha täckning för att minska avgången av kväve. *Där behov finns ska påfyllning ske underifrån så att svämtäcke inte påverkas.*

Mål 7: Antal dispenser ska minska. Miljökontoret ska i samband med tillsyn verka för att lantbrukarna planerar sin spridning *och lagringskapacitet avseende gödsel så att det ej förekommer spridning vid olämpliga tillfällen.* Detta för att minska belastning av näringsämnen i våra vattendrag.

Med dessa ändringar fastställs Verksamhets- och tillsynsplan 2017.

Justerandes sign



Utdragsbestyrkande

Sammanträdesdatum

2016-12-15

DMN § 97

### **Verksamhetsplan miljö-, klimat- och energistrategi 2017**

Förslag till verksamhetsplan föreligger för det miljö-, klimat- och energistrategiska arbetet 2017 för Dalslands miljö- och energiförbund.

#### **Sammanfattning**

Verksamhetsplanen utgör en inriktning av såväl miljö- och energiförbundets som medverkande kommuners arbete med strategiska frågor inom miljö-, klimat- och energiområdet.

Underlag för denna plan för det miljö-, klimat- och energistrategiska arbetet 2017 kommer från:

- Verksamhetsplan 2016 för det miljöstrategiska arbetet
- Förslag till miljöpolitiskt program
- Underlag för energi- och klimatarbetet hämtat från kommunerna och de statliga direktiven
- Miljönämndens diskussion 2016-09-29 avseende inriktningen av det miljö-, klimat- och energistrategiska arbetet.

Till följd av arbetet med en ombildning av kommunalförbundet har tiden för att arbeta fram verksamhetsplanen varit begränsad. I den process kring den strategiska verksamhetsplaneringen för 2018, som kommer att ske i det nya förbundet under vintern/våren 2017, kan det därför uppkomma behov av vissa justeringar i befintlig plan.

#### **Beredning:**


Presidium 2016-12-01  
Miljöchefens förslag

### **Dalslands miljönämnds beslut**

Verksamhetsplan för det miljö- klimat- och energistrategiska arbetet 2017 fastställdes av Dalslandskommunernas kommunalförbunds direktion 2016-12-14.

Nämnden tar verksamhetsplanen för kännedom.

Justerandes sign



Utdragsbestyrkande

Sammanträdesdatum

2016-12-15

DMN § 98

### **Delegationsordning – revidering**

Till följd av att Dalslandskommunernas kommunalförbund ombildas till Dalslands miljö- och energiförbund samt då Dalslands miljönämnd ombildas till Dalslands miljö- och energinämnd föreslås vissa ändringar i nämndens delegationsordning.

Förslaget till ändringar harmonierar med förslaget till ny delegationsordning för Dalslands miljö- och energiförbund. Förslaget till ändringar rör framförallt delar som gäller arbetsgivarfrågor, ekonomiärenden, upphandling och avtal. Delegation för nämndens tillsyn enligt lagen om sprängämnesprekursorer har även lagts till.

Presidium 2016-12-01  
Miljöchefs förslag till beslut

### **Dalslands miljönänds beslut**

Nämnden beslutar fastställa förslaget till revidering av delegationsordning för Dalslands miljö- och energinämnd.

Justerandes sign



Utdragsbestyrkande

Sammanträdesdatum

2016-12-15

DMN § 99 Dnr 2016/1650/NAT

## Samråd om vattenskyddsområden och skydds- föreskrifter för fyra allmänna grundvattentäkter i Färgelanda kommun -Yttrande

### Inledning

Västvatten inbjuder berörda myndigheter och organisationer till samråd om förslagen till vattenskydd för de allmänna vattentäkterna Stigen, Rösäter (reservvattentäkt för Högsäters samhälle), Gatersbyn (en av flera vattentäkter i Färgelanda samhälle) och Rådanefors . Förslagen finns på Västvattens hemsida [www.vastvatten.se](http://www.vastvatten.se). Synpunkter ska lämnas senast den 21 december 2016.

Sedan tidigare finns det vattenskyddsområden för de övriga 5 allmänna vattentäkterna i kommunen: Håbyn och Håvesten 1 och 2 i Färgelanda, Högsäter huvudvattentäkt samt Vallaredalen i Ödeborg. Efter remissen har kommunfullmäktige i Färgelanda kommun för avsikt att fastställa vattenskyddsområden och skyddföreskrifter.

Miljökontorets

### Synpunkter på föreslagna föreskrifter (gäller alla fyra områdena):

#### Petroleumprodukter (2§)

Det blir viktigt att informera de som bor och är verksamma inom skyddsområdena att de inte får hantera mer än 25 liter petroleumprodukter utan tillstånd. Avstämning bör ske med räddningstjänstens regler, eventuellt godkänner de förvaring upp till 100 liter.


#### Fordonstvätt (4§)

Miljökontoret anser att det är bättre att ha förbud mot att använda miljöskadliga medel inom primär och sekundär skyddszon. Biltvätt bör istället ske i tvätthall som är avsedd för detta. En ytterligare fördel är att administration med tillståndsplikt undviks. Det blir viktigt med information till berörda.

#### Timmer mm (10§)

Det finns en otydlighet i vad som menas med en "överstigande en avverkningssäsong". Vid handläggning av avverkningsärenden inom vattenskyddsområden så förelägger miljökontoret om försiktighetsmått och där tidsbegränsas eventuella upplag av skogsprodukter. Normalt ligger inte timret kvar mer än några veckor efter avverkning.

Justerandes sign



Utdragsbestyrkande

Sammanträdesdatum

2016-12-15

**Lagring och utvinning av värme m.m. (17§)**

Beträffande förslaget 17A så kan det noteras att det redan råder anmälningsplikt på värmepumpar enligt miljöbalken så de flesta borde redan ha anmälts och finnas i miljökontorets register. Dessa bör inte behöva anmäla igen. Det är dessutom rättsligt tveksamt om det överhuvudtaget går att ställa ett sådant retroaktivt krav.

**Uttag av vatten (18§)**

Det finns troligen ett begränsat antal egna brunnar inom vattenskyddsområdena. Viktigt att information ges om vad som gäller inom vattenskyddsområdena.

**Allmänna bestämmelser (§19)**

-Från och med 1 januari 2017 byter Dalslands miljönämnd namn till Dalslands miljö- och energinämnd och förvaltningen till Dalslands miljö- och energikontor.

**Beredning:**

Presidium 2016-12-01  
Miljöchefs förslag till beslut

**Dalslands miljönämnds beslut**

Nämnden beslutar att avge nedanstående yttrande:

**Gatersbyn**

Vattenskyddsintresset står i konflikt med de påverkande verksamheter som finns inom föreslaget vattenskyddsområde (väg 173, bilverkstad, industri m.m.). Ur denna aspekt är vattentäktens lokalisering inte lämplig. Täkten anges vara reservvattentäkt med begränsad kapacitet. Det är viktigt att kommunen är medveten om att bildande av vattenskyddsområde kan innebära krav på extra skyddsåtgärder för befintliga verksamheter. Förslaget till föreskrifter innebär också ett förbud mot anläggande av bergvärmepump för ett inte obetydligt antal fastigheter.

**Stigen**

Vattentäkten är den enda för Stigens samhälle. Skyddsvärdet är mycket stort. Reservvatten saknas, men anges i handlingarna kunna ordnas genom att förbindelse ordnas mellan Stigen och Färgelanda, men i dagsläget uppges sådan vattenledning ej planeras. Om ledning läggs så kan Stigens vattentäkt även vara reserv för Färgelanda samhälle. På så sätt skulle ömsesidig nytta uppnås. Miljökontoret anser därför att Färgelanda kommun och Västvatten bör ordna en dricksvattenledning mellan Färgelanda och Stigen. Enligt uppgift från kommunen planeras nu för en gång- och cykelväg mellan Stigen och Färgelanda, vilket bör vara ett lämpligt tillfälle att även ordna med en dricksvattenledning för framtida behov.

Justerandes sign

Utdragsbestyrkande

Sammanträdesdatum

2016-12-15

#### Rösäter

Vattentäkten är reservvattentäkt till Högsäters huvudvattentäkt. Risknivån bedöms som mycket låg. Det är positivt att risken från väg 172 bedöms vara liten och ej behöver ingå i skyddsområdet. Miljökontoret tillstyrker förslaget.

#### Rådanefors

Vattentäkten är den enda för Rådanefors. Täkten togs i drift 2002 har god kapacitet och försörjer för närvarande endast 17 hushåll och 1 verksamhet. Reservvatten ombesörjs genom att dricksvatten kan transporteras i tankar till Rådanefors vid behov.

Beträffande riskerna för vattentäkten så framgår av handlingarna att i en av de avloppsdammar som ingår i kommunens avloppsreningsanläggning, vilken ligger nära vattentäkten, "finns en risk att spillvatten infiltrerar ned i berget och kan påverka grundvattenkvaliteten". Miljökontoret rekommenderar att kompletterande mikrobiologisk provtagning bör övervägas (t.ex. virus). Vidare står i remitterade materialet att "för att helt eliminera risken för påverkan bör dammarna vara helt täta eller avvecklas". Som åtgärd anges följande, "genom att utföra aktiv tillsyn inom vattenskyddsområdet med tillräcklig frekvens bör bedömda risker kunna elimineras".

Miljökontoret anser inte att detta är tillräckligt beträffande risken från avloppsreningsanläggningen. Eftersom avloppsreningen sedan ett antal år utförs av en privat aktör, enligt ett alternativt behandlingskoncept, så bör kommunen istället, tillsammans med Västvatten, ta ställning till om detta ska fortsätta eller om kommunen/Västvatten ska återta driften av reningsverket och dammarna avvecklas. Den i handlingarna nämnda risken för att spillvatten kan infiltrera ned i berget och påverka grundvattenkvaliteten, kan innebära krav på extra skyddsåtgärder för avloppsreningsanläggningen.


Paragrafen anses omedelbart justerad

Expedieras:

[tony.grantz@vastvatten.se](mailto:tony.grantz@vastvatten.se)

[kommun@fargelanda.se](mailto:kommun@fargelanda.se)

Justerandes sign



Utdragsbestyrkande

Sammanträdesdatum

2016-12-15

DMN § 100 Dnr 2016/1596.NAT

**Inrättande av naturreservat Stora Les Branter,  
Dals-Eds kommun – Yttrande**

Lst dnr **551-16695-2013**

Länsstyrelsen har lämnat ett förslag till inrättande av naturreservat Stora Les Branter, Dals Ed, som remiss till Dalslands miljönämnd för yttrande. Yttrandet ska vara lämnat senast 20 december.

**Motiv för bildande**

Syftet med naturreservatet är att:

- Bevara äldre barrblandskogar och hållmarksskogar.
- Bevara och utveckla lövrika branter med rik flora.
- Bevara och restaurera biologiskt värdefulla odlingsmarker som lövrika ängs och hagmarker.
- Överföra en del planterade granskogar till lövrika miljöer.
- Bevara ett relativt ostört strandavsnitt vid Stora Le.
- Bevara värdefulla vattenmiljöer i Stora Le och Stamnåraälvens nedre del.
- Säkerställa häckplatser för skyddsvärda fågelarter.
- Bevara förekommande arter, som ingår i EU:s Natura 2000 områden, i gynnsamt tillstånd. Det gäller tjäder, järpe nattskärre, pärluggla, sparvuggla, storlom, fisktärna, tretåig hackspett och vitryggig hackspett.
- Bevara ett för friluftslivet viktigt vatten och strandområde och säkerställa upplevelsevärden kopplade till landskapsbild, stillhet och opåverkan.

Syftet ska uppnås genom att

- Avverkningar, gallringar och andra skogsbruksåtgärder förbjuds i äldre skogar.
- En del av de planterade granskogarna avverkas och ersätts med lövrika skogar. Unggran gallras ur i strandområden och andra områden med höga potentiella naturvärden (löv)
- Delar av området görs mer tillgängligt för friluftslivet.
- Områdena skyddas mot fysisk exploatering.
- Biologiskt värdefulla lövrika ängs- och hagmarker vid Risnäs och Fagersand restaureras och vidmakthålles.

Justerandes sign.

Uttragsbestyrkande

Sammanträdesdatum

2016-12-15

### Planförhållanden

Området Stora Le anges i Bengtsfors Översiktsplan som "ekologiskt känsligt" och har särskilda rekommendationer som innebär att en viss exploatering för friluftslivets behov och för turismändamål ska kunna ske under förutsättning att bevarandeintressena beaktas. Ett mindre delområde i reservatet är upptaget i LiS (tematiskt tillägg till ÖP avseende Landsbygdsutveckling i Strandnära lägen) som antogs 2012-05-21 av Dals Eds kommun. I planen är syftet med delområdet att utnyttja det unika läget i Stamnåra för byggande av ett hotell på en form av bro över den djupa viken. Kompletterande "minilodger" skulle då också byggas strandnära vid hotellet. Detta projekt skulle även kräva väg- och eldragning fram till byggnaderna. Projektet är inte förenligt med ett bildande av ett naturreservat med föreslagna bestämmelser.

Dalslands miljönämnds yttrande 2011 över LiS planen:

Område 11, Stamnåra: Olämpligt, hotar flera riksintressen samt fågelskyddsområde.

Ger irreversibel exploateringsskada och hotar allmänhetens tillträde till strandområdet.

*Kommunens kommentar 2012: Projektet initierades av Västsvenska Turistrådet och bedöms vara av stor betydelse för såväl kommunen som hela Dalsland. Konflikterna redovisade i planen och MKB. Området i första hand tillgängligt från sjön och kan bli ett mål för båtturister. Ett kortare strandparti påverkas; gott om fria stränder i omgivningen.*

Länsstyrelsen bedömde det också i sitt yttrande att det inte var möjligt med tillstånd enligt MB kap 7 §28a-b, som handlar om Natura 2000 områden.

### Processen för bildande av reservatet

Först identifierade höga naturvärden i det södra delområdet, norr om Valberg. Genom Kometprogrammet anmäldes senare områden norr om detta första område och genom inventeringar har höga naturvärden också konstaterats där.

En avgränsning gjordes med utgångspunkt från Natura 2000 områdena och genom kompletterande inventeringar.

### Områdenas nuvarande status

Beskrivning av områdets status finns i Länsstyrelsens förslag till bildandet av naturreservatet.

### Kalkning

Område öster om Stora Le är åtgärdsområde för kalkning men reservatsområdet ligger utanför detta och det utförs ingen kalkning inom reservatsområdet.

Justerandes sign

Utdragsbestyrkande



Sammanträdesdatum

2016-12-15

**Förorenade områden**

Det har inte förekommit någon verksamhet på området som kan ha gett markföroreningar.

**Beredning:**

Presidium 2016-12-01

Miljö- och hälsoskyddsinspektörs förslag till beslut

**Dalslands miljönämnds beslut**

Det är mycket positivt att ett naturreservat Stora Les Branter inrättas.

Det kan anses att reservatet är i överensstämmelse med Dals Eds ÖP från 2003.

Arbetet med ny ÖP har initierats under 2016.


Reservatet är inte förenligt med det år 2012 utpekade LiS området vid Stamnåra.

Miljönämnden uppfattar det dock som att hotellprojektet i LiS planen inte är realistiskt och skulle innebära allvarliga ingrepp och skador i Natura 2000 område och andra värdefulla naturområden.

Paragrafen anses omedelbart justerad

Expedieras: Länsstyrelsen Västra Götalands län, Naturavdelningen

Justerandes sign



Utdragsbestyrkande

Sammanträdesdatum

2016-12-15

DMN § 101 Dnr 2016/1745.PLA

## Detaljplan för Vättungen 1:399, Bäckefors i Bengtsfors kommun - samrådsyttrande

Bengtsfors kommun har översänt ett förslag till ny detaljplan för samrådsyttrande. Detaljplanen gäller Vättungen 1:399 och handläggs med normalt planförfarande.

Syftet med planen är att skapa förutsättningar för befintlig industri att utvecklas genom en utökad byggrätt.

### Planförhållanden

I FÖP för Bäckefors som antogs 2006 anges området som område för befintliga verksamheter. Norr om Gamla Bruksgatan finns en detaljplan sedan 2001 och söder om vägen en byggnadsplan från 1982.

### Förutsättningar

Området ligger i östra delen av Bäckefors och söder om den Gamla Bruksgatan. G:a Bruksgatan är skyddad kulturmiljö som bruksmiljö från 1700-talet. Då företaget Peterson Packaging avser att lägga sin tillverkning till större delen under tak behöver byggnader sammanbyggas eller nya större byggnader uppföras. Detta begränsas av den nuvarande byggnadsplanen


### Förorenad mark

Det finns risk för att tidigare metallbearbetningsindustri kan ha förorenat mark i området. Det anges därför i förslaget att provtagning ska genomföras, särskilt mot G:a Bruksgatan och öster om nuvarande fabriksområde, innan detaljplanen antas.

### Buller

Det anges att buller inte överskrider normen för ekvivalent bullernivå. Detta är överensstämmer med miljökontorets beräkning. Dock överskrids maximala ljudnivån kraftigt då den blir 80 dB pga den tunga trafiken. Enligt trafikmätning som gjorts är det ca 63 tunga fordonsrörelser per dygn (23% av 273). Enligt förordningen om trafikbuller vid bostäder bör 70 dB inte överskridas med mer än högst 10 dB och högst 5 ggr/timme under dag och kväll (06-22). Överskrids 70 dB under natt (22-06) bör minst hälften av bostadsrummen vara vända mot en sida där 70 dB inte överskrids. Dessa regler gäller vid planläggning, bygglovsärenden och vid förhandsbesked.

Justerandes sign



Utdragsbestyrkande

Sammanträdesdatum

2016-12-15

Företaget planerar att ändra flödet av tung trafik så att bara hälften av flödet passerar vid bostäderna och det ska då finnas en ut/in-fart strax väster om bebyggelsen. Detta minskar troligen antalet trafikrörelse vid bebyggelsen på Ga Bruksgatan till ca 31 tunga bilar. En viss expansion kan dock kalkyleras och det är rimligt att räkna med 35-40 tunga fordonrörelser dagtid. Detta kan medföra att det blir mindre än 5 fordonrörelser per timme och normen klaras i den delen. Skulle trafiken ske under natt krävs det att bostäderna har en tyst sida för minst hälften av rummen.

**Beredning:**

Presidium 2016-12-01

Miljöinspektörs förslag till beslut

**Dalslands miljönämnds beslut**

**Bedömning kulturminne**

Detaljplanen innebär inte s.k. betydande miljöpåverkan och särskild MKB behöver därför inte genomföras. Det kan däremot var lämpligt att utföra en bedömning om detaljplanens inverkan på kulturminnet.

Den nuvarande byggnadsplanen (1982) anger att en del byggnader söder om g:a Bruksgatan har användning som bostäder (östra delen) och andra som industri (västra delen) och att de gemensamt har användningen kulturreservat.


Det finns dock inget, av kommunen eller av Länsstyrelsen, formellt antaget kulturreservat i området. Det är därför oklart vad planbestämmelsen om kulturreservat betyder.

I det nya förslaget till detaljplan är området längs södra sidan av G:a Bruksgatan, från väster fram till infarten till industrin, lagt som industrimark med särskilda skydd för befintliga äldre byggnader. Byggnaden öster om infarten är lagd som bostad och öster därom avses den gamla byggplanen ligga kvar. Det är bara 2-3 m längs vägen som anges som prickad mark, som inte får bebyggas, mot minst 40 m prickad mark (numera delvis parkering) i byggnadsplanen.

Det är lämpligt att låta hela området läggas under detaljplan och därigenom helt ersätta den äldre byggnadsplanen.

Det bör försäkras om att det inte byggs mellan byggnaderna söder om G:a Bruksvägen. Därför bör prickmarken utökas till att gälla ungefär det område den täcker i den gamla byggnadsplanen, alltså c:a 40 m från vägkanten.

Justerandes sign



Uttragsbestyrkande

Sammanträdesdatum

2016-12-15

Egentligen bör också användningen av marken mellan byggnaderna som parkeringsplats upphöra. Parkering för personbilar bör inrättas någon annanstans då parkeringen inte är i full samklang med den gamla bruksmiljön.


**Bedömning buller**

Den ändring av trafikflödet som företaget föreslagit bör genomföras för att minska den tunga trafiken på Ga Bruksvägen vid bebyggelsen. Annars riskerar bullernormen att överskridas. Det är svårt att försäkra sig om uteplatser på tomterna som inte överskrider normen 70 dB. Trafik bör inte ske nattetid då det kan vara svårt att åstadkomma en "tyst" sida då maximala bullernivån vid husfasad är så hög som 80 dB.

Paragrafen anses omedelbart justerad

Expedieras: Bengtsfors kommun, Samhällsbyggnadskontoret

Justerandes sign



Utdragsbestyrkande

Sammanträdesdatum

2016-12-15

DMN § 102

### Övriga frågor

#### Dammar

Bo Thorn tog upp frågan om dammarna mellan Västersil och Svärdsång i Bengtsfors kommun som är stängda.

Miljöchefen svarar att tillsynen av vattendomar utförs av länsstyrelsen.

#### Egenkontroll

Jörgen Eriksson tog upp frågan avseende egenkontroll för exempelvis vindkraftverk. Det kan finnas behov av att belysa vikten av att dels egenkontroll verkligen upprättas och att de efterlevs av verksamhetsutövare.

#### Verksamhetsområde

Lars-Inge Fahlén tog upp frågan angående bildande av verksamhetsområde i Nössemark i Dals-Eds kommun.

Miljöchefen svarar att det är kommunen som startat en utredning om att bilda ett verksamhetsområde med kommunalt vatten och avlopp. Miljökontoret har varit delaktig i processen med vår kompetens inom miljöbalken. Om länsstyrelsen anser att vatten- och avloppsfrågor inom ett område med samlad bebyggelse kan och bör lösas genom ett kommunalt ansvarstagande (t.ex. genom införande av verksamhetsområde), kan länsstyrelsen besluta att kommunen ska ta ett sådant ansvar.

Justerandes sign



Utdragsbestyrkande

Sammanträdesdatum

2016-12-15

DMN § 103

## **Information och meddelanden**

### **Information från verksamheten**

Skriftlig information förelåg.

### **Organisation/personal**

Miljöchefen informerade om de beslut som antogs i Direktionen 2016-12-14, bl.a. ny förbundsordning, ekonomi- och målprocess för förbundet och nämnden samt nytt reglemente för nämnden. Ett gemensamt uppstartsmöte planeras i februari 2017 med direktion/nämnd.

I övrigt fortgår det administrativa arbetet med ny logotyp, ny hemsida samt rekrytering av ny personal.

Miljöchefen informerar också om att man för närvarande har brist på lokalutrymme i Mellerud. Överföring av personal till ett samlat miljökontor kan därför inte ske som planerat. Arbeta pågår för att hitta temporära lösningar innan permanenta lokaler finns tillgängliga.

### **Överklagade beslut**

Inget att meddela.

Justerandes sign



Utdragsbestyrkande